


УДИВИТЕЛЬНЫЙ КЫРГЫЗСТАН



ПУТЕВОДИТЕЛЬ

 Contacts

 www.avtoprokat.kg

+996 558 388321

+996 550 634422



Russian Troika

Rental Service in Kyrgyzstan

Таблица штрафов ПДД КР



Превышение скорости на 20 км/ч от разрешенной
1000 сом, со скидкой в 70% - 300 сом



Превышение скорости на 20 км/ч от разрешенной
3000 сом, со скидкой в 70% - 900 сом



Превышение скорости на 40 км/ч от разрешенной
7500 сом, скидка не предусмотрена




Превышение скорости на 60 км/ч от разрешенной
15000 сом, скидка не предусмотрена



Проезд на запрещающий сигнал
5500 сом, со скидкой 1650 сом



Аларча - национальный парк



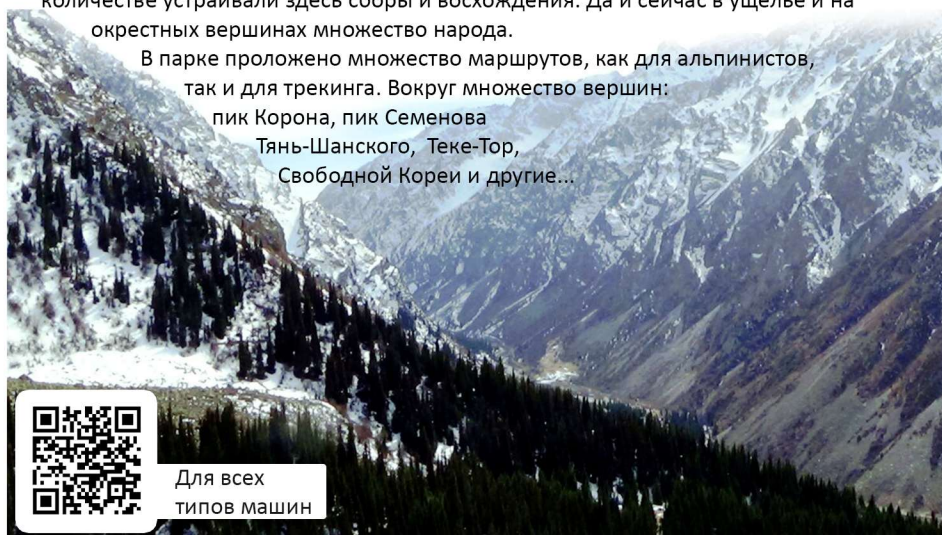
Ала-Арча расположен всего в 30 км к югу от Бишкека на склонах Киргизского хребта. «Ала» переводится как «пестрый», а арча — это такой кустарник, которым в изобилии покрыты склоны местных гор.



Альплагерь Ала-Арча находится уже на высоте 2100 м над уровнем моря, когда-то он был чем-то вроде Мекки для советских альпинистов, которые в большом количестве устраивали здесь сборы и восхождения. Да и сейчас в ущелье и на окрестных вершинах множество народа.

В парке проложено множество маршрутов, как для альпинистов, так и для трекинга. Вокруг множество вершин:

пик Корона, пик Семенова
Тянь-Шанского, Теке-Тор,
Свободной Кореи и другие...



Для всех
типов машин

googlemap

ИССЫК-АТА - Горячий источник




Иссык-Ата знаменит своими термальными источниками, работает круглый год. Население Кыргызстана любит посещать это место зимой (и в холодное время), так как можно купаться под открытым небом в самые морозы. Температура воды более чем теплая и полезная, на территории расположены несколько бассейнов. Одно из наиболее благоприятных моментов - это купание во время снега или дождя.



В этом же ущелье есть водопад, вода кристально чистая и ее можно пить прямо с водопада, говорят - нет воды вкуснее.

Если у вас имеются золотые украшения – они потемнеют,
если серебряные – то они «позолотеют».
(конечно же налет легко чистится)

Любители горнолыжного отдыха, заезжают сюда после катания на ближайших горнолыжных базах (Тогуз Булак, Зил, Ноорус). Теплая вода и массаж струей воды в спину снимает усталость и придает легкость, а так же отличное настроение.



Для всех
типов машин

googlemap

Ущелье Чункурчак



Ущелье Чункурчак расположено на высоте 2400 метров над уровнем моря. С кыргызского «чункурчак» переводится как «впадина».

На территории ущелья образован национальный биосферный заповедник, призванный спасти от исчезновения редкие виды тюльпанов. Ведь именно здесь растет величественный и прекрасный Королевский Тюльпан, достигающий 17 см в высоту! В ущелье находится знаменитый сорокаметровый Голубиный водопад, где вода стекает вниз по ступеням из острых скал.



В ущелье также находится этно-комплекс «Супара Чункурчак». Здесь можно попробовать национальные блюда и пожить несколько дней в отеле или юрте.




Для всех
типов машин

googlemap

Ущелье БЕЛОГОРКА (СОКУЛУК)



Белогорское ущелье — настоящая «жемчужина» в окрестностях Бишкека. Там находится 60-метровый водопад, завораживающий мощью, масштабом и красотой. К ущелью ведёт автомобильная дорога, а вот до водопада предстоит идти пешком. Но не переживайте, маршрут несложный и определённо стоит потраченных усилий!



Водопад 60 метров


В этом ущелье есть и второй водопад, но добраться туда будет сложнее. Если спланировать поход с утра, то все можно будет успеть посмотреть.



Для всех
типов машин

googlemap

Ущелье Кегеты



Ущелье Кегеты находится в 75 км от г. Бишкек на северных склонах Киргизского хребта и имеет длину около 30 км.

По дну ущелья протекает одноименная река, имеющая множество притоков. Самый крупный из них – это правый приток Кель-Тор, который образует самостоятельное очень красивое ущелье, в верховьях которого имеется озеро с бирюзового цвета водой.

Само озеро расположено на высоте 2725 м и является наиболее привлекательным объектом для посещения.

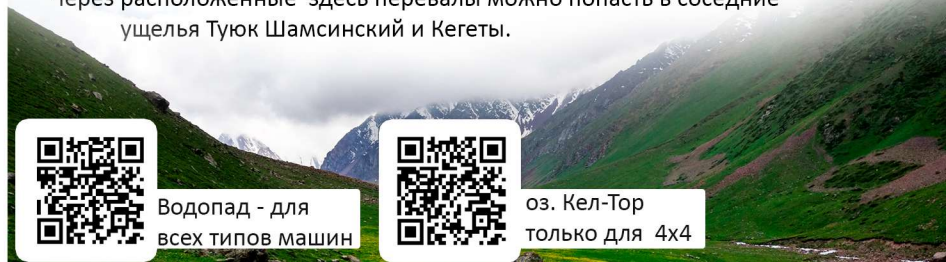
Вытекающая из озера одноимённая река уходит под землю, в завал, который образовался здесь много сотен лет назад, и вырывается из-под земли уже в лесной зоне, образуя красивый каскад с кристально чистой водой.

Тропа к озеру идёт сначала вдоль правого склона ущелья, поросшее еловым лесом и сплошными зарослями рябины, жимолости, шиповника и барбариса, которые в последствии сменяются арчевыми зарослями. Те, в свою очередь, ещё выше переходят в альпийские луга.



В 3-х километрах выше озера находятся морены и большие ледники Кель-Тор и Анастасии, хорошо видимые от озера.

Через расположенные здесь перевалы можно попасть в соседние ущелья Туюк Шамсинский и Кегеты.



Водопад - для
всех типов машин

googlemap



оз. Кел-Тор
только для 4x4


googlemap

Башня Бурана



Её постройка датируется X—XI веками. Она сложена из кирпича и брусев. На восьмигранном каменном цоколе стоит конусообразное строение, охваченное поясами орнаментальной кладки.

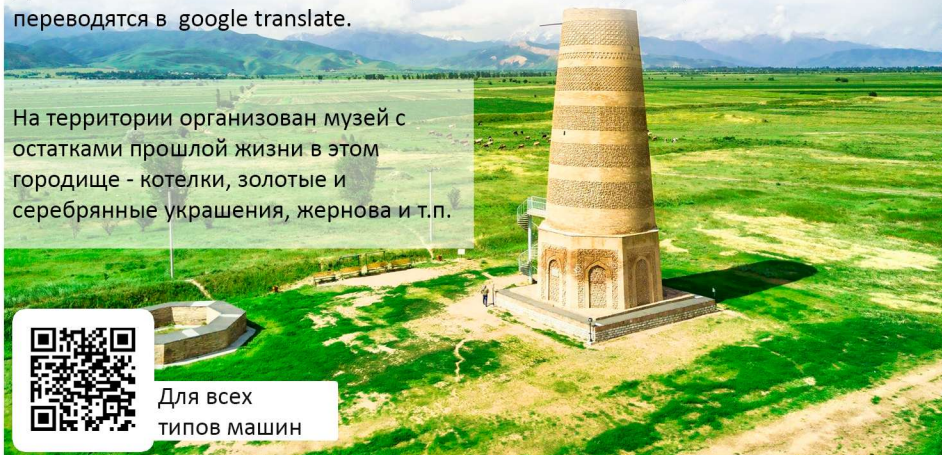
На высоте 5 м находится дверь винтовой лестница, ведущая на вершину башни. Высота ее — 21 м, диаметр — 9 м. Предположительно башня была высотой до 48 м, но после землетрясения была частично разрушена.



Рядом с башней находится «сад камней», в котором собраны так называемые «балбалы» (VI—X века) — древние надгробные памятники, древние жернова, и камни с наскальными рисунками (1 тыс. лет до н. э.).

Даже сейчас можно найти камни с арабскими текстами, которые легко переводятся в google translate.

На территории организован музей с остатками прошлой жизни в этом городище - котелки, золотые и серебрянные украшения, жернова и т.п.



Для всех
типов машин

googlemap

Каньон Кок Мойнок



Название каньонов происходит от одноимённого села Кок-Мойнок, расположенного неподалеку. Слово "Кок-Мойнок" на кыргызском языке означает "зеленая лощина".

Подножье каньонов находится на высоте 1500 метров над уровнем моря. Верхняя точка каньонов достигает 1650-1700 метров, что создает перепад высот около 150-200 метров.

Скалы каньонов имеют характерный оранжевый цвет из-за высокого содержания оксида железа в почве.

Каньоны также являются отличным местом для наблюдения за ночным небом. Вдали от городских огней, звездное небо кажется особенно ярким и чистым, что делает это место идеальным для астрономов и любителей звезд.



Для всех
типов машин

googlemaps

Каньон Конорчек



Каньоны Конорчек – удивительное природное образование. Они впечатляют своей красотой и уникальностью. Это место представляет собой следы древней геологической активности, что придаёт ему своеобразный, ярко выраженный ландшафт.

Пройти к Каньонам можно только через лабиринты скал по руслу высохшей реки. Скалистые колонны из красного песчаника простираются на многие километры. Особой достопримечательностью каньонов является потухший вулкан, возраст которого оценивается в 2,5-3 млн лет.

Протяженность пешего маршрута - около 9 километров. Эти каньоны также называют Золотые замки.

Здесь у некоторых гор есть и свои собственные названия: Гранд Каньон, Каньон Бобслей и скала Замок – высотой 300 метров с высокими зубчатыми башенками на вершине.



Для всех
типов машин

Чон Кемин

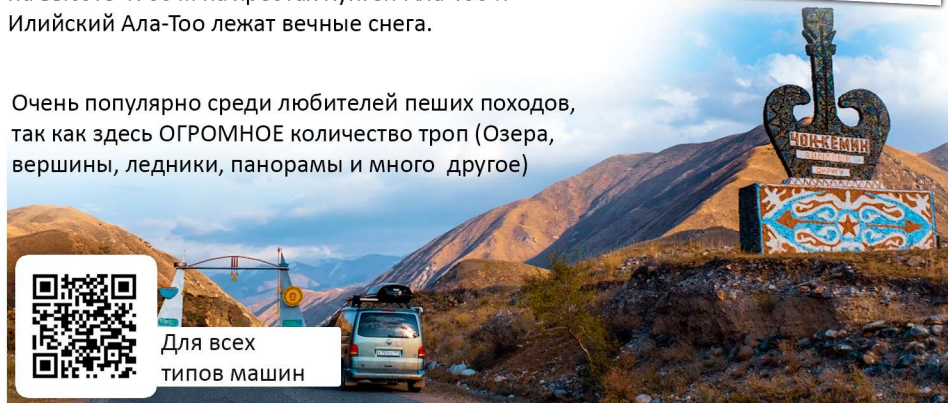


Чон-Кеминское ущелье и долина – одна из самых живописных местностей на территории Киргизии, представляющие собой уникальный природный комплекс, куда входят ущелье, долина и протекающая по долине река - Чон-Кемин.

В 1997 году в долине реки Чон-Кемин был создан Национальный парк, к которому Постановлением Правительства Кыргызской Республики отнесены все лесные хозяйства Кеминского района. Парк находится под охраной государства, так как на его территории находятся уникальные виды флоры и фауны, такие как заяц-толай, фазан, а так же хвоя-эфедра.

С трех сторон долина закрыта хребтами и лежит на высоте от 1400 до 2800 м над уровнем моря. Если внизу в долине царит тепло, и цветут зелёные луга, то на высоте 4700 м на хребтах Кунгей-Ала-Тоо и Илийский Ала-Тоо лежат вечные снега.


Очень популярно среди любителей пеших походов, так как здесь ОГРОМНОЕ количество троп (Озера, вершины, ледники, панорамы и много другое)



Для всех
типов машин

googlemaps

Петроглифы и балбалы в Чолпон-Ате



Музей петроглифов под открытым небом, который часто называют каменным садом, находится 3 км от центра Чолпон-Аты на окраине в предгорьях.

Музей открыт ежедневно с 8:00 до 20:00 и занимает впечатляющую площадь в 42 гектара, усеянную сотнями валунов с древними наскальными рисунками.

Самые старые петроглифы датируются первым тысячелетием до нашей эры. По всей территории проложено три различных пешеходных маршрута длиной от 800 метров до 3 километров.



Так же в этом саду камней можно встретить Балбалы. На балбалах часто высекались изображения усопших, а наличие на них чаши или меча указывало на знатное происхождение или воинское звание.

Слово "балбал" с тюркского языка переводится как "предок" или "отец".



Для всех
типов машин

googlemaps


Музей Рух Ордо



Музей «Рух Ордо» расположен в городке Чолпон-Ата на берегу озера Иссык-Куль в Кыргызстане. Это целый духовно-культурный центр, воплощающий истории, легенды и мифы, связанные с озером, а также с мировыми религиями.



Название «Рух Ордо» переводится как «Град Благословенный», а по задумке основателя музея Ташкула Керексизова, уникальность его заключается в объединении пяти основных религий мира. В музее есть пять часовен, внешне одинаковых, но внутри содержащих символы, характерные для каждой из пяти религий мира – православия, католичества, ислама, буддизма и иудаизма.



Для всех
типов машин

googlemaps

Термальный источник Евразия



Минеральный горячий источник с 8 бассейнами, температура которых варьируется от +15 до +50°C, а глубина составляет от 0.7 до 1.5 метров. Благодаря этому каждый сможет выбрать себе оптимальную глубину и температуру воды.

Расслабиться в теплом бассейне с видом на озеро Иссык-Куль и горные хребты за ним - что может быть прекраснее !!!

На территории есть номера для проживания, различные услуги (теннис, массаж, рестораны). Здесь очень удобно отдыхать семьей



Для всех
типов машин

googlemaps

Термальный источник Ак Бермет



Горячие источники на территории пансионата «Ак-Бермет» расположены в селе Кара-Ой. Комплекс работает круглый год.

Имеется 7 бассейнов с минеральной водой, градус воды от +37°C до +44°C, глубина составляет 90 см. А также работает парилка и бассейн с озерной водой.

Работает уникальная система очистки воды, которая очищает минеральную воду не разрушая ее структуры, вода в бассейнах проточная.

Вода в горячих источниках минеральная и чистая, в ней сохраняется естественный химический состав, что способствует лечению многих болезней, под воздействием минеральной воды в человеческом организме ускоряется клеточный метаболизм и обмен веществ, стимулируется выработка коллагена и эластина.

На огромной территории имеется полный спектр услуг для хорошего отдыха: пляж, конференц зал, тренажерный зал, большой номерной фонд, рестораны и многое другое...



Для всех
типов машин

googlemaps

Центральный базар в Чолпон Ате



Центральный рынок - одно из популярных мест для посещений в Чолпон-Ате. Здесь можно приобрести практически все необходимое - от продуктов, до зимних вещей за сравнительно недорогую цену.

Любителям фруктов, ягод, овощей по сезону предложен очень большой выбор. Продажи ведутся с земли, прилавков, со складов, коробок и всего, что можно было бы использовать для этой цели.

Место очень колоритное, шумное, разнообразное (у меня не хватает слов для описания этого места) - Здесь есть все и всякое...

Торгуйтесь, пробуйте, дегустируйте и получайте удовольствие от процесса - все как положено делать на восточном базаре !!!!



Для всех
типов машин

googlemaps

Парк в Чолпон Ате



Общая площадь парка составляет 16 га, на его территории размещены амфитеатр, велодорожка, мосты, фонтан, искусственный остров.

Привлекательное место для горожан и туристов, круглый год проходят различные фестивали и другие культурные мероприятия.

Территория оборудована всем необходимым для отличного отдыха и вечерних прогулок.



Для всех
типов машин

googlemaps

Семеновское и Григорьевское ущелья



На северном берегу озера Иссык-Куль, в 40 км от курорта Чолпон-Ата находится Семёновское ущелье. Его протяженность составляет около 35 км.

По дну ущелья протекает Ак-Суу - бурная горная река с чистой ледниковой водой, а на его склонах Тянь-Шанские ели.



Семёновское ущелье – одна из главных достопримечательностей Киргизии, оно входит в число обязательных экскурсий для тех, кто отдыхает на Иссык-Куле.

Летом здесь часто устанавливают юрты, где все желающие смогут отведать вкуснейшие блюда кыргызской национальной кухни.



Для любителей активного отдыха здесь организуют конные прогулки по ущелью. Спортсмены, которые приезжают в Кыргызстан на сборы, останавливаются здесь на несколько дней.

Святое озеро находится в глубине ущелья, к нему желательно добираться пешком или на внедорожнике



Для всех
типов машин

googlemaps

Горячие источники в Чон Орукту



Термальные минеральные источники являются популярным местом оздоровления, расположенным недалеко от села "Орукту", на озере Иссык-Куль, примерно в 50 километрах курортного города Чолпон-ата.

Здесь находится несколько бассейнов, сделанных в «природном» стиле из настоящих камней, расположены в каскадном порядке. В первый бассейн подается горячая вода, по мере наполнения, вода поступает в бассейны, расположенные ниже. Таким образом достигается разная температура в каждом бассейне.

Минеральная вода подается из колодца, расположенного там же, со скважины сразу же в бассейны, поэтому вода в самом верхнем бассейне очень горячая и купаться там практически невозможно.


При желании, здесь можно арендовать на сутки настоящую кыргызскую юрту, окупившись в быт кочевников. Для любителей активного отдыха есть конные прогулки по побережью или в ближайшие ущелья



Для всех
типов машин

googlemaps

Дунганская мечеть в Караколе



Знаменитая Дунганская Мечеть в городе Каракол, построенная в стиле буддистского храма, является одним из памятников архитектуры дунганской культуры конца 19 века.

Очень интересно то, что она построена без единого гвоздя или каких-либо металлических связей.

Строители использовали лишь деревянные балки из тьянь-шаньской ели, карагача и местного тополя. Также в отделке здания использовался орех.

Для строительства мечети пригласили из Пекина (Китай) великого мастера по дунганскому деревянному зодчеству Чжоу-Сы, которому в то время было около 40 лет.


Он работал с 20-ю мастерами, приехавшими из Китая. Фундамент и каменные работы делали местные мастера, а все деревянные - мастера из Китая. Чжоу-Сы сам рисовал на дереве орнаменты, которые сразу же вырезали его помощники и устанавливали в конструкцию.



Для всех
типов машин

googlemaps

Церковь в Караколе



Троицкая православная церковь находится в центре города Каракол. Построена церковь в 1894-1895 годах на месте разрушенной землетрясением пятиглавой кирпичной церкви.

При строительстве был использован сохранившийся фундамент. Церковь сохраняет общий принцип построения древнерусских шестистовольных храмов.

В церкви хранятся мощи трех мучеников — Прома, Тараха и Андроника, а также икона Тихвинской Богоматери. Она написана более 110 лет назад в греческих Афинах специально для Средней Азии и считается священной и чудодейственной.




Для всех
типов машин

Церковь на фоне г. Каракол

googlemaps

Алтын Арашан



Озеро Ала Кель

В долине реки Арашан расположено прекрасное ущелье Алтын-Арашан. Один склон ущелья Алтын-Арашан зарос густым еловым лесом, а другой покрыт пестрым ковром из горных трав, цветов, ягод и невысоких кустарников.



Наиболее известное и часто посещаемое туристами место в ущелье – это горячие источники с радоновой водой.

На высоте более 3500 м находится еще одно удивительное озеро Ала-Кель. Наивысшие точки, куда можно добраться из ущелья Алтын-Арашан – это Аксуйская стена (5022 м) с белоснежной ледниковой шапкой и пик Советская Россия (4900 м).

Добраться можно только на подготовленном внедорожнике или пешком.



Только на УАЗах
или Лошадях

googlemaps

Каракольское ущелье



Ущелье является одним из самых посещаемых туристических мест в Иссык-Кульской области благодаря своим уникальным природным характеристикам, большой протяженности и относительной доступности.

Территория Каракольского ущелья является заповедной зоной и имеет большую протяженность в 40 километров.

Ущелье Каракол — это своеобразный центр для множества горных туристических и альпинистских маршрутов на хребте Терской-Ала-Тоо. В летнее время здесь работает альплагерь, откуда совершаются восхождения на пики Пржвальского, Тельмана, Гастелло, Жукова, Димитрова, а также на две высочайшие вершины Терской-Ала-Тоо — пики Каракол и Джигит.

Через ущелье Каракол проходит дорога на красивейшее горное озеро Ала-Куль.

Также через него можно попасть в ущелья Алтын-Арашан и Джеты-Огуз.



Только для
машин 4x4

googlemaps

Долина Жыргалан




Курорт Жергалан

По словам местных жителей, долина Жыргалан - это регион, благословленный Богом. И это звучит убедительно. Семь близлежащих пиков окружают долину, открываются прекрасные виды и погода, которая идеально подходит для круглогодичных путешествий.

Озеро Турналуу Кель находится на высоте 2700 метров и находится в нескольких минутах ходьбы от деревни. Турналуу Кель означает Журавлиное озеро, вы можете видеть этих прекрасных птиц с весны до осени. Не забудьте взять купальник, в жаркую погоду вы можете искупаться и охладиться - вода удивительно теплая для высокогорного озера!



Высота водопада Кок-Бель, спрятанного в живописных скалистых горах, впечатляет. 20-метровый водопад Кок-Бель - любимое место местных пастухов. Если Вы любите расслабляющий звук падающей воды, вам непременно нужно посетить этот водопад.




История Тулпар Таш восходит к древним временам и даже упоминается в эпосе о Манасе, национальном герое, который объединил кыргызские племена во время их борьбы за независимость. Согласно эпосу, конь Манаса прыгнул с высокой скалы – которая опирается на горный хребет Чункур Тора - и его враги бежали в страхе. Местные жители вырезали два седла, утопленные в камень для облегчения лазания по камню, где по прежнему есть отпечатки Манаса, то что вы, безусловно, должны увидеть самостоятельно.



Для всех
типов машин

googlemaps

Горнолыжная база Каракол



Вид с канаток на склон г/б Каракол

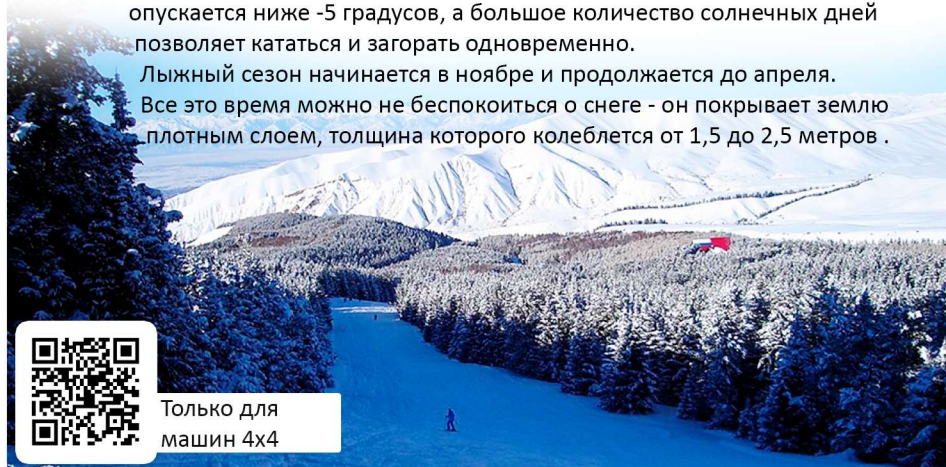
Если Вы любите природу, если вы хотите увидеть своими глазами зачарованный горный мир, обязательно посетите комплекс "Каракол" летом. В это время здесь происходит чудо - настоящее буйство возрождения природы, покоряющее своей уникальной красотой.

Горнолыжная база "Каракол" расположена в 7 км от города Каракол (Иссык-Кульская область). В советские времена ее использовали для проведения тренировок Олимпийской сборной страны. В 2004 году база была полностью модернизирована. Сегодня "Каракол" - идеальное место не только для подготовки спортсменов, но и для активного отдыха.



База расположена на высоте 2300 метров над уровнем моря, на склонах Тянь-Шаня, среди величественных хвойных лесов. Мягкий климат, обусловленный влиянием незамерзающего высокогорного озера Иссык-Куля, позволят получить максимум удовольствия от катания. В зимнее время температура воздуха днем редко опускается ниже -5 градусов, а большое количество солнечных дней позволяет кататься и загорать одновременно.

Лыжный сезон начинается в ноябре и продолжается до апреля. Все это время можно не беспокоиться о снеге - он покрывает землю плотным слоем, толщина которого колеблется от 1,5 до 2,5 метров .



Только для машин 4x4

googlemaps

Джеты Огуз (Семь Быков)



гора «Разбитое сердце»

Ущелье Джеты-Огуз, также известное как Долина семи быков, является одной из самых популярных достопримечательностей на южном берегу озера Иссык-Куль в Кыргызстане. Оно славится своими живописными красными скалами, которые напоминают семь лежащих быков, а также долиной, покрытой цветами весной и летом.

Джеты-Огуз также знаменит своими горячими источниками, вода в которых содержит радон и сероводород. Там, где они бьют из-под земли, на высоте 2200 м, построен лечебно-оздоровительный курорт.

В долине ущелья протекает одноимённая горная река, а также есть один из красивейших водопадов в регионе - "Девичьи косы", до которого можно добраться довольно быстро пешим ходом. В одном из западных массивов гор находится пещера глубиной около 80 метров

Кроме того, недалеко от ущелья Джеты-Огуз есть долина цветов, где растут сотни маков с мая по июнь.



Водопад



Пещера




Горы 7 быков
Для всех
типов машин





Долина цветов
Только для
машин 4x4

Барскоон



Водопады в Барскоон



Очень красивое и необычное место, которое обязательно к посещению в Кыргызстане. Здесь есть буквально «все 33 удовольствия», такие как серия водопадов (Слезы барса, Чаша Манаса, борода Аксакала и другие), есть горные озера в пешей доступности, плато Арабель, перевал высотой 3700 метров.

Но и это не еще не все. У самого въезда в ущелье на коричневой отвесной грани скалы можно увидеть метровое изображение летящего в прыжке козла, а чуть дальше по дороге - оплывший четырехугольник вала с угловыми башнями.

Это - остатки некогда могучей киргизской крепости (IX-XIV вв.).

В ущелье имеются и советские памятники:

- Памятник первому космонавту Юрию Гагарину
- Советский грузовик (на платформе)



Через ущелье проходит дорога к золотоносному руднику Кумтор, и примечательно, что во многих мелких притоках реки в ущелье можно заметить частички золотого песка, играющие на солнце.



Для всех
типов машин

googlemaps

Каньон Сказка



Назвали каньон так за причудливый скалистый ландшафт, который за много лет был превращен ветром в сказочные изваяния и скульптурные ансамбли. Некоторые участки "Сказки" получили ассоциативные названия за схожесть с тем или иным образом.

Например, горная цепь в каньоне, получила название «Китайская стена» за схожесть с памятником китайской архитектуры. Здесь также можно встретить изваяния бегемота, змеи, спящего великана, дракона и целые замки. Из-за различных горных пород, которые в своем основании несут удивительные цветовые оттенки, скалистые статуи не только имеют необычные формы, но и волшебный окрас.

Для посещения каньона крайне важно выбрать сухую погоду, без малейших осадков. Породы каньона, состоящие из красной глины и песчаника, едва намокнув, становятся вязкими и абсолютно непроходимыми. Здешние почвы податливы стихии и после ливня или сильного ветра пейзаж каждый раз сильно меняется. Приехав на каньон не один раз, сложно увидеть одну и ту же картину дважды.



Для всех
типов машин

googlemaps

Соленое озеро



Поездка на Соленое озеро, или как его еще называют, «Мертвое море» на южном побережье Иссык — Куля. Это популярное направление для туризма на Иссык — Куле, а так же является популярным «медицинским туром».

Во время плавания в озере туристы могут «читать газету» фактически лежа на воде, так как, содержание соли в нем очень высокое, человек не умеющий плавать, не сможет утонуть в озере.

После грязевых ванн можно искупаться в чистых водах самого озера Иссык-Куль, расположенного в 400 метрах.

Сервиса, к сожалению, пока никакого нет, можно покушать, можно переодеться, но это практически ВСЕ, что там предоставляется. Въезд платный, но ощущения полежать на воде — того стоят!

Плотность воды выше плотности Красного моря. Если после купания не вытираться полотенцем, то на коже появляется корка соли.

Спускаться в это озеро рекомендуется очень осторожно, так как глиняное дно очень скользкое и достаточно легко упасть (аккуратнее с детьми, если не умеют плавать).



Для всех
типов машин

googlemaps

Чон Туз - соляная шахта



Уникальный спелеосанаторий был основан в 1980 году в старой выработке соляной шахты. Учреждение, рассчитанное на размещение до 120 пациентов, по сути, представляет собой пещеру, высеченную в сердце горы, возвышающейся более чем на 2 километра над уровнем моря. Пещера простирается на полкилометра в длину, имеет высоту 3 метра и ширину 5 метров.

Коридоры этого подземного чуда освещаются лампами, а правильная вентиляция обеспечивает постоянный приток свежего воздуха.

Соленая атмосфера имеет особый вкус, и вдыхание этого подземного пространства ощущается так же освежающе, как и нахождение у моря.



Пещера практически вся состоит из каменной соли.


Стандартный курс спелеотерапии здесь длится около двух недель, что дает достаточно времени, чтобы погрузиться в целебную среду.



Для всех
типов машин

googlemaps

Сон Куль



Сон-Куль крупное высокогорное озеро, расположенное на высоте 3016 метров. Очень популярный объект для экологического туризма. Вокруг озера девственные пастбища и заповедная зона.

Если вы хотите попробовать на себе кочевой образ жизни, то вам стоит посетить это место. Пасти овец, катание на лошадях, ночевать в юрте, есть национальные блюда.

Многие говорят, что здесь время останавливается, суета пропадает и только тогда начинаешь «жить по настоящему». В этом месте нет интернета, доступна к сотовой связи, только невероятно красивая природа и очень добрые и приветливые люди.

Сонкель происходит от киргизских слов «соно» (дикая утка), «көл» (озеро). То есть «озеро в котором обитают дикие утки».

К озеру множество дорог, но мы советуем пользоваться въездами с восточной стороны, так как они наиболее доступны.

Увидеть озеро можно только в теплое время года еще и потому, что дорога к водоему тоже леденеет и добраться туда невозможно из-за закрытых дорог. Поэтому зимой Сон-Куль, можно сказать, необитаем.

Очень популярное направление - Кумысолечение (напиток из кобыльего молока), которое веками использовалось местными людьми, для нормализации работы кишечника, пищеварения, а так же обладает бактерицидным действием.



Только для
4x4 машин

googlemaps

Кел Суу



Озеро Кель-Суу находится на высоте 3,514 метров над уровнем моря. Название озера переводится как «приходящая вода», так как озеро обладает интересной особенностью — периодическим исчезновением воды. Вода может полностью уходить в подземные расщелины и пещеры, создавая особый пейзаж с массивными скалами. Это связано с сезонностью таяния ледников. Наибольший уровень воды приходится на июль-август месяцы.

Цвет воды изумрудно-зеленый, является естественным явлением, обусловленным отражением света и наличием в воде различных организмов. Ни одна фотография не может передать - на сколько этот вид завораживает. Это озеро одно из самых красивых.

Обязательно к посещению в Кыргызстане.

По дороге к озеру открывается великолепный вид на: горы хребта Ат-баши, каньон Эки-Нарын (слияния двух рек Малый Нарын и Нарын), крепость Кошой -Коргон.



Только для
4x4 машин

googlemaps

Таш Рабат и Караван Сарай



Таш-Рабат был построен в XV веке на месте более древнего несторианского или буддийского монастыря IX—X веков.

Существует две версии его основания:

- 1) Крепость была основана ханом, который хотел защитить торговые караваны от разбойников, и при этом внести вклад в развитие страны.
- 2) Он был основан местным богачом, но стройка этого замка не закончилась по неизвестным причинам.

Считается, что Таш-Рабат был ключевым пунктом при переходе через Тянь-Шань, так как не только предоставлял убежище для купцов, но и служил укреплением при набегах грабителей. Через Таш-Рабат торговые караваны направлялись в города Ферганской долины.

Здание расположено на высоте около 3500 м над ур. м. в западной оконечности Ат-Башинского горного массива, на берегу притока р. Кара-Коюн — извилистой речки Таш-Рабат. Здесь, в долине р. Кара-Коюн, проходил древний караванный путь, связывавший Семиречье и Фергану с Кашгаром.

Политическое и торговое значение этой дороги отмечено для II—I вв. до н. э. и в I—II вв. н. э., затем она уступает свою роль северному пути.



Для всех
типов машин

googlemaps

Салкын Тор - Национальный парк



Национальный парк Салкын-Тор находится в Нарынской области и занимает 10448 гектаров. Здесь обитают животные, птицы, насекомые и растения, занесенные в Красную книгу Кыргызстана. Восстановление численности марала – главная цель создания национального парка.

Любителям познавательного туризма Салкын-Тор позволит окунуться в быт кыргызского народа и насладиться дикой и прекрасной природой Нарынской области.

В парке есть места, которые рекомендуется посетить: пещера Кожо- Ункюр, исторический холм Дюбели, ключевой родник Курга, а также красивые скалистые ущелья Кок-Жайык, Беркут-Уя, Кызыл-Зоо.



Для всех
типов машин

googlemaps

Тоо Ашуу перевал (Суусамырский пер.)



Перевал Тоо-Ашуу, также известный как Верблюжий перевал, это высокогорный перевал в Кыргызстане, через который проходит трасса Бишкек-Ош. Он соединяет Чуйскую долину с Суусамырской и является важным участком Великого Шелкового Пути. Высота перевала достигает 3500 метров, а его северный и южный склоны соединены тоннелем длиной 2,2 километра.

Помимо захватывающих видов, на перевале можно увидеть древние петроглифы, изображающие горных козлов, а на северной стороне расположены озера-близнецы Сулу-Тёр.

Озера Сулу-Тёр находятся на северных склонах хребта Кыргызский Алатао. До них можно легко добраться пешком от северного входа в тоннель Тоо-Ашуу, следуя по старой дороге, ведущей к перевалу Тоо-Ашуу (или Ашууусу). Нижнее озеро, квадратный бассейн, имеет ширину 160 метров и расположено на высоте 3191 метр. Верхнее озеро, почти 200 метров в ширину, находится на 300 метров выше на высоте 3245 метров. Этот район идеально подходит для живописного 5-километрового похода, который занимает около двух часов в одну сторону.



googlemaps

Для всех
типов машин



Озера Сулу-Тёр

Только
пешком

Суусамырская долина



Сама долина находится на высоте 2200 метров и окружена горными пиками до 4500 метров, находится на расстоянии 160 км от столицы Кыргызстана г. Бишкека.

Также Суусамырская долина известна в среде любителей парашютного спорта и паратуризма. Высота стартов — на уровне 3000 метров. В долине нет проводов и деревьев, сплошные поля. Поэтому посадки достаточно безопасные.

В нижней части долины находятся уникальные исторические памятники: средневековое городище Суусамыр, каменные изваяния и древние курганы сако-усуньского периода 6-5 веков до нашей эры.

Долина знаменита своими цветными полями и лугами, буйство и насыщенность красок поражает своим разнообразием. В разное время холмы разного цвета



Для всех
типов машин

googlemaps

Кожомкул



Каба уулу Кожомкул - легендарный кыргызский силач, живший в конце XIX - начале XX века в Суусамырской долине.

В народе говорят, что ростом он был более 2 м и весил более 160 кг. Кожомкул побеждал во всех силовых и борцовских состязаниях, в которых участвовал. Деревня, где он родился, сейчас носит его имя. В ней и находится музей, где посетители могут увидеть фотографии и личные вещи героя.

Неподалеку находится и огромный камень весом в 700 кг, который богатырь с легкостью нес на собственных плечах.

Согласно легенде, он был человеком-гигантом, обладавшим чрезвычайной силой, и когда его лошадь застряла в грязи, он вытащил ее.

Благодаря своей силе и физическим способностям он является одним из национальных спортивных героев Кыргызстана. В его честь назван дворец спорта в Бишкеке.




Для всех
типов машин

Музей Кожомкула

googlemaps

Сары-Челек



Сары Челек с кыргызского переводится как Желтая Чаша. «По легенде, на берегу этого водоема жил человек по имени Сары, который делал и продавал бочонки с медом – по-кыргызски «бал челек». Отсюда и появилось название озера Сары-Челек».

Водоём образовался примерно 10 тыс. лет назад в результате горного обвала. В 1978 году он был объявлен в качестве всемирного биосферного заповедника ЮНЕСКО.

Озеро славится своей кристально чистой водой, которая поражает своим глубоким бирюзовым цветом. Озеро окружено горными хребтами, покрытыми густыми лесами из ели, пихты, ореха и множества других деревьев.

Эти леса служат домом для редких видов животных и птиц, таких как снежный барс, бурый медведь и беркут.



Только для
4x4 машин

googlemaps

Арсланбоб

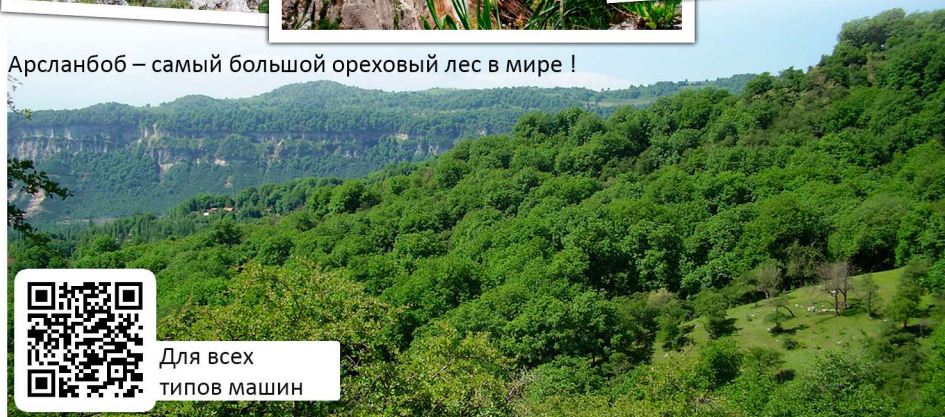


Арсланбоб – это естественный лес, возникший в далекой древности. По некоторым данным его возраст превышает 50 миллионов лет, его площадь составляет 700 тысяч гектаров. Некоторые деревья, растущие здесь достигают 30 метров в высоту и 2 метров в диаметре.

Арсланбоб в переводе означает «пасть льва», потому что при падении воды водопада с высоты возникает звук, похожий на львиный рык. Здесь имеются 3 водопада - Пасть льва, Большой и Малый водопад. Все они в пешей доступности.



Арсланбоб – самый большой ореховый лес в мире !



Для всех
типов машин

googlemaps

Сулейман гора



Гора Сулайман-Тоо, также известная как гора Соломона, является священной горой в городе Ош, Кыргызстан. Она расположена в центре города и является объектом Всемирного наследия ЮНЕСКО. Гора имеет важное историческое и культурное значение, являясь местом поклонения.

На горе и в ее окрестностях можно найти петроглифы, пещеры, а также остатки средневековой бани, мечети и мавзолеи, которые являются частью историко-архитектурного комплекса.



Сулайман-Тоо издавна служила местом паломничества. Летописные упоминания о городе Ош, расположенном у подножия горы, восходят к IX веку, что делает его одним из старейших городов Кыргызстана. Вершины и склоны Сулайман-Тоо были объектом почитания ещё в X веке, хотя поклонение горе началось намного раньше. На горе расположено семь пещер, в одной из них находится музей «Сулейман – Тоо», который пользуется большой популярностью у туристов. В музее имеются экспонаты культуры и быта народов, населявших древний город Ош.

Сулейман –То отражает уникальность древней истории Центральной Азии и по праву входит в десятку достопримечательностей обязательных для посещения путешественников.



Для всех
типов машин

googlemaps

Пик Ленина 7134 метра



Пик Ленина (7134.3 м) - один из самых известных, доступных и наиболее посещаемых семитысячников Памира, расположен на границе между Кыргызстаном и Таджикистаном и входит в альпинистскую программу «Снежный барс».

Из-за значительной высоты, опасных ледниковых трещин и суровых погодных условий восхождение на пик Ленина относится к классу высотного альпинизма и считается экстремальным видом спорта, сопряженным с рисками для здоровья и жизни. Участникам потребуется хорошая физическая форма, соответствующее снаряжение и навыки, грамотная акклиматизация и опыт восхождений на вершины 5000+ м.

Всего на вершину проложено 16 альпинистских маршрутов. Девять по южному склону и семь по северному, классическим считается маршрут с севера через вершину Раздельная (6148 метров). Классический маршрут не требует особых навыков и огромного альпинистского опыта восходителя, из-за чего пик Ленина считается самым доступным семитысячником.



Только для
4x4 машин

googlemaps

Пик Победы 7439 метров



Пик Победы, его высота составляет 7439 метров. Он расположен в хребте Тянь-Шань. Входит в пятёрку гор-семи тысячников, расположенных на территории бывшего Советского Союза и считается одной из труднейших в мире вершин.

В 1956 году группа альпинистов, возглавляемая Виталием Абалаковым, совершила первое успешное восхождение на пик Победы.

На сегодняшний день пик Победы является важной достопримечательностью, поэтому его изображение встречается на монетах и марках. Так, в 2000 году, в Международный год гор, была выпущена марка номиналом 10 сом, а в 2011 году — памятная монета Кыргызстана номиналом 10 сом с изображением вершины.

Сравнительно недалеко от города Каракол, в с Каркыра, находится туристический кемпинг «Каркыра». Лагерь расположен на высоте 2200 метров над уровнем моря. Основной задачей этой базы является акклиматизация спортсменов перед восхождением на большие высоты. Отсюда они перемещаются на вертолётках на альпинистские стоянки, устроенные ближе к пику.

Расположенный в зоне горных лугов кемпинг «Каркара» прекрасно подходит для походов и экскурсий по живописным окрестностям. Поклонникам спокойного отдыха подойдёт «тихая» охота — сбор грибов и ягод в местных лесах, а также рыбалка на реке Каркаре. Базовый лагерь оснащён всем необходимым для жизни и отдыха: русской баней, душевыми, столовой и водой из скважины. На выбор можно арендовать юрту со всеми удобствами или палатку




Только для
4x4 машин

googlemaps



Пик Хан Тенгри 7010 метров



Геологическая высота пика Хан Тенгри составляет 6995 м, но ледниковая шапка возвышается на 7010 м. По этой причине в альпинистских кругах, в том числе в рамках критериев премии «Снежный барс», она считается семитысячником.

Имя «Хан Тенгри» буквально означает «Небесный царь» на кыргызском и казахском языках и сложность поднятия на эту вершину подтверждает ее в полном объеме.

Первое восхождение на вершину было совершено в 1931 году Михаилом Погребецким и его украинской командой по маршруту с юга (со стороны Кыргызстана), затем по западному гребню. Команда М. Кузьмина совершила первое восхождение с севера (со стороны Казахстана) в 1964 году.

Хан-Тенгри — одна из пяти вершин, которые должен был покорить советский альпинист, чтобы получить престижную премию «Снежный барс».

Пик изображён на банкноте в 100 кыргызских сомов.



Из-за мраморной породы, которая в лучах заката приобретает багровый оттенок, в Казахстане гора известна под названием Кантау, или Кровавая гора.



Только для
4x4 машин


Кировское водохранилище Таласская обл.



Кировское водохранилище находится в ущелье Чон-Капка Таласской области Кыргызстана, построено для орошения земель в Таласской долине и частично в Казахстане. Строительство завершилось в 1975 году, а на его плотине установлен большой монумент Ленину, являющийся памятником советского монументализма.

На плотине расположен монументальный бюст Ленина, один из самых больших в мире.

Кировское водохранилище находится в западной части Таласской области, совсем недалеко от границы с Казахстаном, ущелье Чон-Капка. К водохранилищу идет хорошая асфальтированная дорога.



Для всех
типов машин

googlemaps

Манас Ордо



Манас Ордо — мемориальный комплекс в честь национального героя Манаса, который защищал и объединял кыргызов в эпосе «Манас». Возведён в караханидскую эпоху, около 1334 года. Но территории комплекса в Таласе находится мавзолей, где хранятся останки героя.

Местоположения комплекса вовсе не случайно: по легенде именно в Таласской долине располагалась основная ставка Манаса и его воинства.

Мемориальный комплекс также включает в себя просторный парк. В центре парка находится стела, на которой стоит Манас. Вокруг этой стелы находятся каменные фигуры, которые, как предполагается, представляют сторонников и воинов Манаса.

Музей предоставляет информацию о Манасе и его истории. Знаменитые манасчи, продолжающие традицию Манаса и по сей день, также изображены здесь. Известные сцены Манаса также показаны в виде диорам

Также, на территории комплекса установлена специальная юрта, где в живую можно услышать исполнение эпоса Манас акынами.


Посреди комплекса разбит большой парк. Также в его состав входит Караульная гора, упоминаемая в эпосе, с которой открывается впечатляющий вид на долину вокруг и весь комплекс целиком



Для всех
типов машин

googlemaps

Беш Таш - национальный парк



Национальный природный парк Беш-Таш — это особо охраняемая территория в Таласской долине Кыргызстана, расположенная к югу от города Талас. Парк был создан в 1996 году для сохранения богатого биоразнообразия, включая более 800 видов растений и редких животных, таких как снежный барс и горный баран.

Главная достопримечательность парка одноименное бирюзовое озеро Беш-Таш, расположенное на высоте около 3000 метров. Беш-Таш — самое большое озеро Беш-Ташского заповедника; всего же в составе заповедника насчитывается 8 озёр

Название парка «Беш-Таш» с кыргызского переводится как «пять камней». Есть легенда, связанная с пятью разбойниками и их родителями, которая служит поучительной историей о важности любви и заботы о родителях.



С конца весны и до начала осени чабаны вместе со своими семьями переезжают в горы, устанавливают юрты вблизи горных ручьев, благоустраивают быт и всё лето пасут стада и ухаживают за ними. Тем самым тут можно понаблюдать за настоящей кочевой жизнью кыргызов, увидеть как доят лошадей и делают знаменитый кымыз (кумыс), который обязательно стоит здесь попробовать. Подобные пастбища в горах с колоссальным количеством животных — некая визитная карточка не только Беш-Таша, но и всего Кыргызстана.



Только для
4x4 машин

Национальные блюда



Беш Бармак - это ритуальное блюдо, которое подают на больших подносах, символизируя единство и уважение, и которое едят руками, именно с этим и связано название блюда: в переводе с кыргызского «бешбармак» означает «пять пальцев».

Бешбармак - это рубленное мясо, которое подается с лапшой, луком и наваристым мясным бульоном.

Особый, неповторимый вкус блюду придает соус (чык- мелко нарезанный лук, сваренный в бульоне), которым поливают блюдо сверху. Именно чык делает бешбармак невероятно вкусным блюдом, без него все труды напрасны.

Лагман - блюдо среднеазиатской кухни, приготавливаемое из вытянутой в ручную лапши, мяса и разнообразных овощей, подается с наваристым бульоном.

Существуют и другие типы лагмана:

- Босо Лагман - это вид жареного лагмана, тонко нарезанного мяса, овощей и специй.

Он отличается отсутствием подливки и быстрой обжаркой всех ингредиентов.

- Гюро / Гуйру лагман - его ключевое отличие заключается в крупно нарезанных овощах и мясе, которые быстро обжариваются, благодаря чему сохраняют хрустящую текстуру и яркий вкус



Манты - блюдо среднеазиатской кухни.

Представляет собой кубиками нарезанное мясо в тонком тесте, приготовленное на пару, иногда добавляют картошку, джусай.

Подается с соусами, едят руками.

Торговцы и путешественники, перемещаясь по Шелковому пути, принесли это блюдо из Китая в другие страны, где оно было адаптировано и приобрело свои уникальные черты.



Узген мунарасы




Узгенский минарет, представляет собой башню 11-го века и является частью древних руин вместе с тремя хорошо сохранившимися мавзолеями, в которых хранятся останки знати Караханидов.

Изначально сооружение служило для призывов на молитву населения их было слышно на несколько километров вокруг. Минарет был ориентиром для путников и купцов: в II-I века до нашей эры через город пролегал торговый путь из Ферганской долины в Кашгар.

По словам историков, памятник прекрасно сохранился и в этом его уникальность. Башня состоит из 11 разных поясов, оформленных оригинальными узорами.

Это объект Всемирного наследия ЮНЕСКО, и его защита свидетельствует о его важности для сохранения исторической архитектуры. С его увлекательной историей и красивым дизайном, минарет Узген - это обязательное место для посещения туристами в Кыргызстане.



Для всех
типов машин

googlemaps

Ущелье Чичкан



На северо-востоке Кыргызстана река Чичкан протекает по горам Таласского Алатау, образуя живописную лесную долину между перевалом Ала-Бель и Токтогульским водохранилищем.

Ущелье невероятно красивое, в переводе с кыргызского языка, название ущелья означает «мышь», поскольку здесь обитает много полевых мышей.

Флора и фауна этого ущелья невероятно разнообразна.



Можно совершить поход к одному из двух горных озер, расположенных на высоте более 3000 м, а также насладиться видами водопадов.

По ущелью проходит федеральная трасса Бишкек-Ош, поэтому добраться сюда можно на любой машине.

Трасса из Бишкека проходит через перевалы высотой до 3500 метров. Эта дорога одна из самых красивых для автопутешествия.



Для всех
типов машин

googlemaps

Река Нарын



Река Нарын — это крупная река в Средней Азии, берущая начало в горах Тянь-Шаня в Кыргызстане и протекающая также по территории Узбекистана, где она, сливаясь с Карадарьей, образует реку Сырдарья. Нарын является главной рекой Кыргызстана, играет огромную роль в гидроэнергетике и водоснабжении региона, а также является популярным местом для экстремального туризма (рафтинг).

Длина реки составляет 535 км, а ширина местами превосходит 40 метров. Цвет реки очень необычен и периодически меняется от светло-бирюзового до насыщенно- синего. Двигаясь по дороге вдоль реки, можно встретить периодически панорамные точки, где открывается изогнутое устье невероятной красоты. Дорога периодически поднимается вверх и вниз, проходит через тунели и серпантины.

Говоря о рыбалке, следует упомянуть, что водится в этой водной артерии множество видов рыбы: от белого амура, караса и гольяна до гольца, окуня и налима. Но самое интересное для любителей поохотиться на вкусную рыбку — это форелевое «сафари».

Отсутствие загрязнения воды, безупречно прозрачные потоки — идеальное место для размножения радужной форели.



Для всех
типов машин

googlemaps

Таблица штрафов ПДД КР



Превышение скорости на 20 км/ч от разрешенной
1000 сом, со скидкой в 70% - 300 сом



Превышение скорости на 20 км/ч от разрешенной
3000 сом, со скидкой в 70% - 900 сом



Превышение скорости на 40 км/ч от разрешенной
7500 сом, скидка не предусмотрена



Превышение скорости на 60 км/ч от разрешенной
15000 сом, скидка не предусмотрена



Проезд на запрещающий сигнал
5500 сом, со скидкой 1650 сом





 Ford F1500



-  АКПП
-  АИ 95
-  5  5
-  5 чел.

 Subaru Forester



-  АКПП
-  АИ 95
-  2  2
-  5 чел.

 Kia Carnival



-  АКПП
-  АИ 95
-  4  4
-  8 чел.